



*Établissement public du ministère  
chargé du développement durable*

# ПРОЕКТ ЗА НОВ ГЕНЕРАЛЕН ПЛАН ЗА УСТРОЙСТВО И УПРАВЛЕНИЕ НА ВОДИТЕ 2016-2021

## ОСНОВНИ ПРОМЕНИ



Établissement public du ministère chargé du développement durable



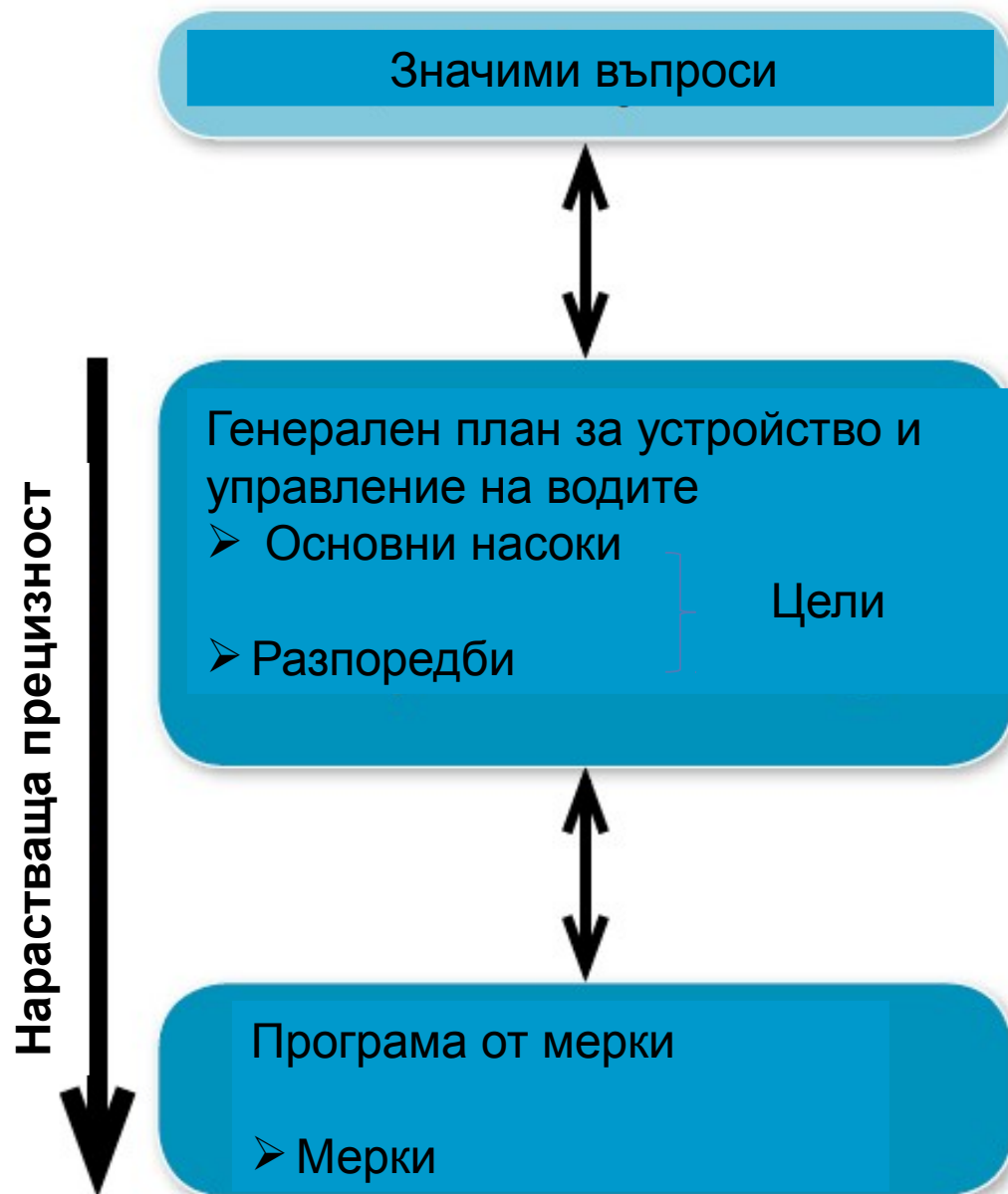
# Подготовка на плана 2016-2021

значими  
въпроси,  
план-график  
на  
дейностите,  
оценка на  
състоянието

Проект за  
нов план и  
програма от  
мерки



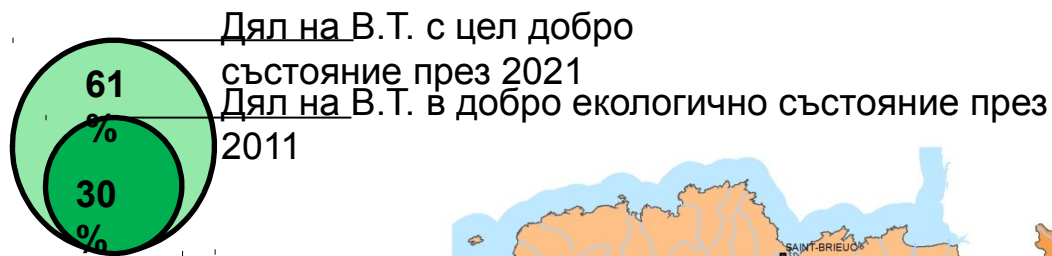
2007                      2009/10                      2012/13                      2015/16                      2018



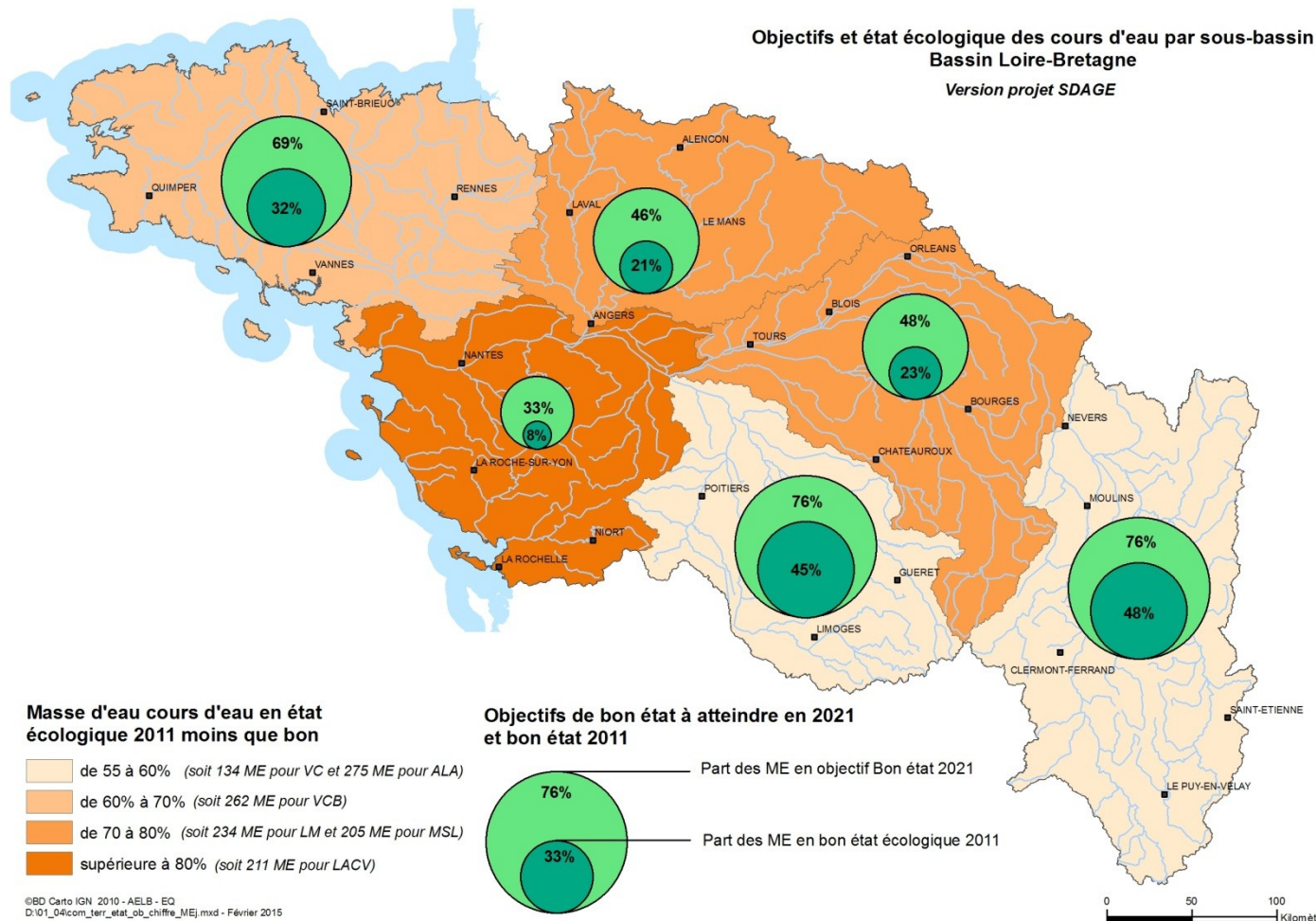
# Оценка на състоянието и цели

## Минимум 61 % от водите в добро състояние през 2021

### 2021



Басейн Лоара-Бретан





*Établissement public du ministère  
chargé du développement durable*

# Общи насоки и развитие на Генералния план за устройство и управление на водите



Établissement public du ministère  
chargé du développement durable

# Континентални водни среди

## Глави 1, 8, 9, 11

### Преразглеждане на устройството на реките (глава 1)

- План за действие на местно ниво (хидроморфология, приемственост) (разпоредба 1C2 ; разпоредба 1D4)
- По-точно определение на териториите, които представляват предизвикателство, напр.:
  - Пространство за мобилност / карта на потенциално засегнатите реки (разпоредба 1C3)
  - Екологична приемственост/ списъци 1 и 2, зона за приоритетно действие за змиорката (разпоредба 1D2)

### Опазване на влажните зони (глава 8)

- Лостове за действие за опазване и управление на влажните зони (разпоредба . 8A2),
  - Местният градоустройствен план съвместим единствено с Плана за териториална кохерентност, когато такъв съществува (разпоредба . 8A1)
- Инвентаризация на влажните зони (разпоредба 8E1)



Établissement public du ministère  
chargé du développement durable

# Континентални водни среди

Глави 1, 8, 9, 11

## Опазване на водното биоразнообразие (глава 9)

- Цикли на миграция
- Видове от нац. наследство (по-специално специфични цели от плана за управление на мигриращите риби)
- Инвазивни видове

## Опазване и възстановяване на зоните на захранване на водосборните басейни (глава 11)

- Действията по зоните на захранване на водосборните басейни се уточняват при допитване до обществеността и по време на местни събрания по значими въпроси



# Дифузни и точкови замърсявания

Глави 2, 3, 4, 5 и 6

Établissement public du ministère  
chargé du développement durable

## Намаляване на замърсяването с нитрати (глава 2)

- Колективна дългосрочна цел в Монжан-сюр-Лоар във връзка с явленията на морска еутрофикация (ориентация 2A)

## Намаляване на органичното и бактериологично замърсяване (глава 3)

- Цел за уравнивяване на фосфорната фертилизация за 7 нови водоема, използвани за захранване с питейна вода (разпоредба 3B1)
- Приоритизиране, с оглед здравеопазването и качеството на средите, на предизвикателствата “мрежи от отпадъчни води” и “управление на дъждовните води” (насоки 3C и 3D)





# Дифузни и точкови замърсявания

Глави 2, 3, 4, 5 и 6

Établissement public du ministère  
chargé du développement durable

## Овладяване на замърсяването с пестициди (глава 4)

- Уточнение по очакваните резултати от плановете за намаляване на използването на пестициди, предвидени в местните планове за управление на водите (разпоредба 4А-2)

## Овладяване на замърсяването, дължащо се на опасни вещества (глава 5)

- Акцентиране върху приоритетите за намаляване на потоците за веществата, представляващи интерес за басейна (разпоредба 5В-1)

## Опазване на здравето чрез опазване на водния ресурс (глава 6)

- Актуализиран списък с приоритетни водоизточници (разпоредба 6С-1)



Établissement public du ministère  
chargé du développement durable

## Овладяване на водоземането

### **Осигуряване на равновесие между ресурсите и потребностите при маловодие**

Продължаване на политиката по ограничаване на водоземането, диференцирана според ситуацията на басейните (разпоредби. 7B-2 до 7B-5)

**Управляване на водоземането по колективен път в зоните за разпределение на водите (насока 7C)**

**Ограничаване на увеличението на зимното водоземане (в зони за разпределение на водите, басейни с ограничение до актуалното ниво) (ориентация 7D)**

**Уточняване на целите в местните планове за управление (разпоредба 7A-2 / насока 7B / разпоредба 7D-5)**

Необходимо условие: осъществяване на глобален анализ на ситуацията (хидрология, среди, употреби, климат)

**Управление на кризата посредством ценности на възловите места (разпоредба 7E-1)**



Établissement public du ministère  
chargé du développement durable

## Опазване на крайбрежието

### **Значително подобрение на еутрофикацията на крайбрежните води и на преходните води**

- Запазва се принципът от програмата за намаление на потоците от хранителни вещества по горното течение на водните обекти, където се размножават макроводорасли (плажове, влажни зони, абразионни тераси) за всички местни планове за управление (насока 10A)

### **Възстановяване и/или опазване здравното качество на водите от зоните за аквакултура и зоните за професионален риболов на крак**

- Разработване на програма за овладяване на бактериологичните замърсявания в местните планове за управление на водите (разпоредба 10D1)

### **Устройство на крайбрежието с оглед на околната среда**

- Интегрирано управление на бреговата линия (разпоредба 10F1)



## Опазване на крайбрежието

### Връзка с 3 План за действие за морската среда

#### Връзка земя – море между Генерален план за устройство и управление на водите и План за действие за морската среда

- ❑ **намаляване на морската еутрофикация:** ограничаване на заустванията, идващи от общините (колективна и неколективна канализация) и от индустриалните и пристанищните дейности и ограничаване на замърсяването с нитрати от селскостопански произход, с опасни приоритетни вещества и пестициди
- ❑ **възстановяване на zones** за аквакултура и на зоните за професионален риболов и любителски риболов “на крак”
- ❑ програмите от мерки на Планове за действие за морската среда за **биоразнообразието** и за **трофичните мрежи** допринасят за екологичните цели на Главния план за устройство и управление на водите (напр., за връщането в морето на мигриращите видове, индикация за много добро състояние).
- ➔ **Подробна връзка в уводната част на Главния план за управление на водите**

(с. 8 до 35)



# Управление

## Глави 12,13 и 14

Établissement public du ministère  
de l'écologie, du développement durable  
et de l'énergie

**Улесняване на местното управление и укрепване на координирането на териториите и на публичните политики (глава 12)**

- 12A-1: Необходими местни планове за управление = 6 нови + 3 повторени от Главния план 2010 (от общо 12)
- 12E-1: GEMAPI - Управление на водните среди и превенция на наводненията с 4 целеви територии, сред които Бретан
- 12F-1: значение на икономическия анализ в местните планове за управление

**Прилагане на нормативни и финансови инструменти (глава 13)**

**Информирание, запознаване и разясняване, насърчаване на обмените (глава 14)**



*Établissement public du ministère  
chargé du développement durable*


# ПЛАН ЗА УПРАВЛЕНИЕ НА РИСКОВЕТЕ ОТ НАВОДНЕНИЯ



Établissement public du ministère  
chargé du développement durable

# Общи положения

**Планът за управление на рисковете от наводнения на ниво басейн има юридическа сила**



## **Задължителна съвместимост:**

- ⇒ на административните решения с разпоредбите на плана за управление на рисковете от наводнения
- ⇒ на градоустройствените документи (План за координиране на териториите, местен градоустройствен план)



Établissement public du ministère  
chargé du développement durable

# Предизвикателства и насоки при разработването на Плана за управление на рисковете от наводнения 2016-2021

## **Европейско, национално и басейново ниво за намаляване цената на щетите, предизвикани от наводненията:**

- По-специално управление на идентифицираните приоритетни територии (територии със значителен риск от наводнения) (Европа)
- Национална стратегия, със специфични приложения на ниво басейн (план за управление на рисковете от наводнения)
- Общи и специфични разпоредби, приложими към териториите с риск от наводнения





Établissement public du ministère  
chargé du développement durable

# предизвикателства и насоки при разработването на Плана за управление на рисковете от наводнения 2016-2021

## 6 основни цели

- Запазване капацитета на оттичане на приливните вълни, както и зоните на разлив на високите вълни и на морски прилив
- Планиране на организацията и устройството на територията с оглед на рисковете
- Намаляване на щетите за лицата и имуществото им в заливна зона
- Интегриране на защитните съоръжения в глобален подход
- Подобряване на знанието и съзнанието за риска
- Подготовка за криза и за връщане към нормално състояние



# Съставяне на Плана за управление на риска от наводнение – Доклад, карти на териториите с риск от наводнение, обобщение на местните стратегии

## Доклад (разпоредби)

Съвместно съставен със заинтересованите страни от басейна през 2013, с цел създаване на разпоредби (6 години), допринасящи за реализирането на целите на Плана за управление на риска от наводнение

## Карта на рисковете в териториите със значим риск от наводнение

- Изработена преди 2 години
- Според наличната информация
- Първа оценка на наличните рискове на територията
- Основа за развитието на местните стратегии и програмите за действие

## Обобщение на местните стратегии

- Основани на наличните инструменти
- Според наличната информация
- Основа за развитие на местните стратегии, за териториите с риск до края на 2016.



*Établissement public du ministère  
chargé du développement durable*

# Благодаря за вниманието!